



oficina de turisme  
**d'Ordino** Tel: 878173



**CIRCUITS D'ESQUÍ DE MUNTANYA**  
**CIRCUITS DE SKI DE MONTAGNE**  
**CIRCUITOS DE ESQUÍ DE MONTAÑA**  
**MOUNTAIN SKIING CIRCUITS**





oficina de turisme  
**d'Ordino** Tel: 878173



## Refugi guardat Borda de Sorteny

Nivell de dificultat: Fàcil

Distànci d'anada: 2,15 km

Desnivell de pujada: +185 m

Temps del recorregut d'anada: 1h 15 min

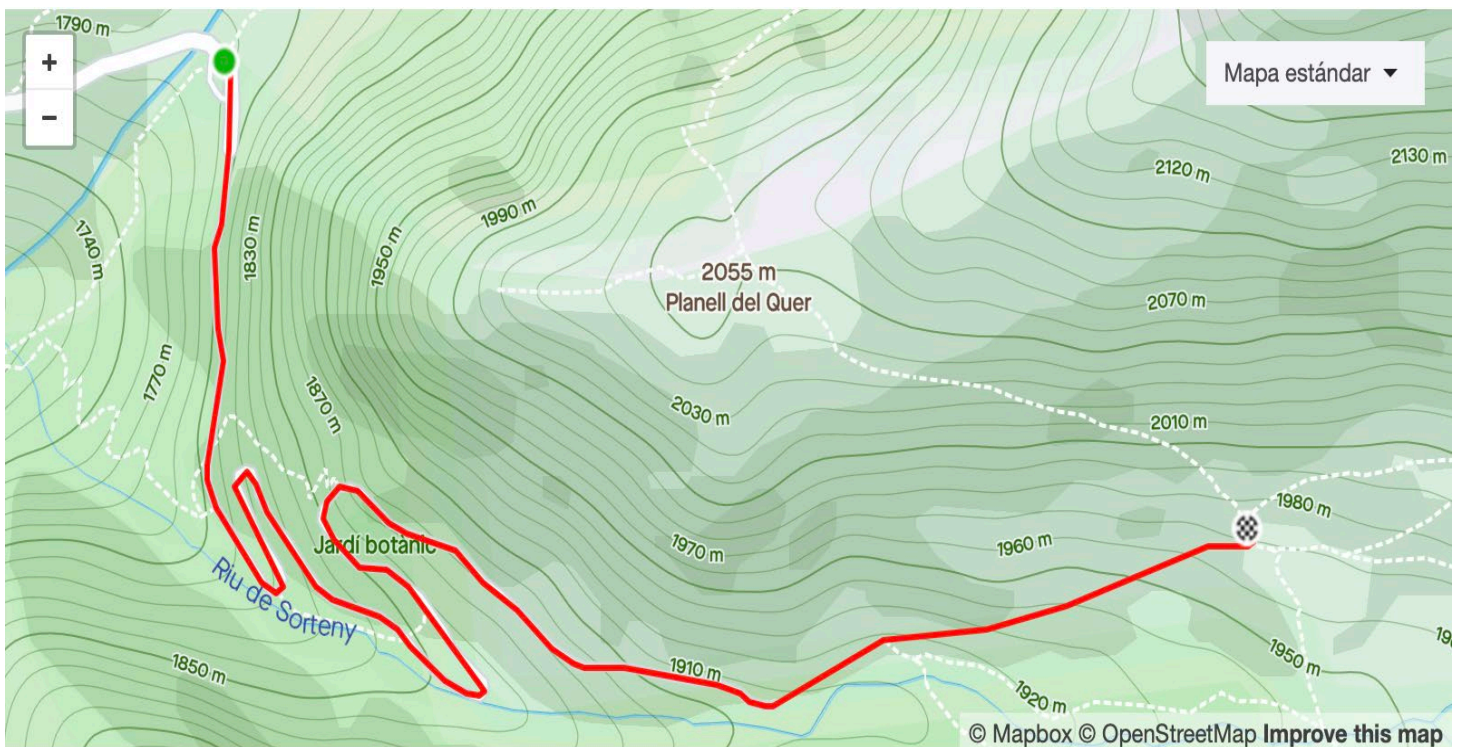
Temps del recorregut de tornada: 1h 15 min

### Descripció

Des de l'aparcament seguirem per la pista forestal (camí ample), fins arribar a l'escultura "els Estripagecs". Tot seguint la pista arribarem al Cap dels Graus, si la neu ho permet, trobarem una tanca metàl·lica. El refugi guardat Borda de Sorteny es troba metres més amunt seguint en tot moment el camí ample.

El refugi té Servei de bar restaurant amb un menú diari. Per a més informació, entreu a: ([www.refugisorteny.com](http://www.refugisorteny.com)).

La tornada es fa pel mateix camí.







oficina de turisme  
**d'Ordino** Tel: 878173



## Refuge gardé Borda de Sorteny

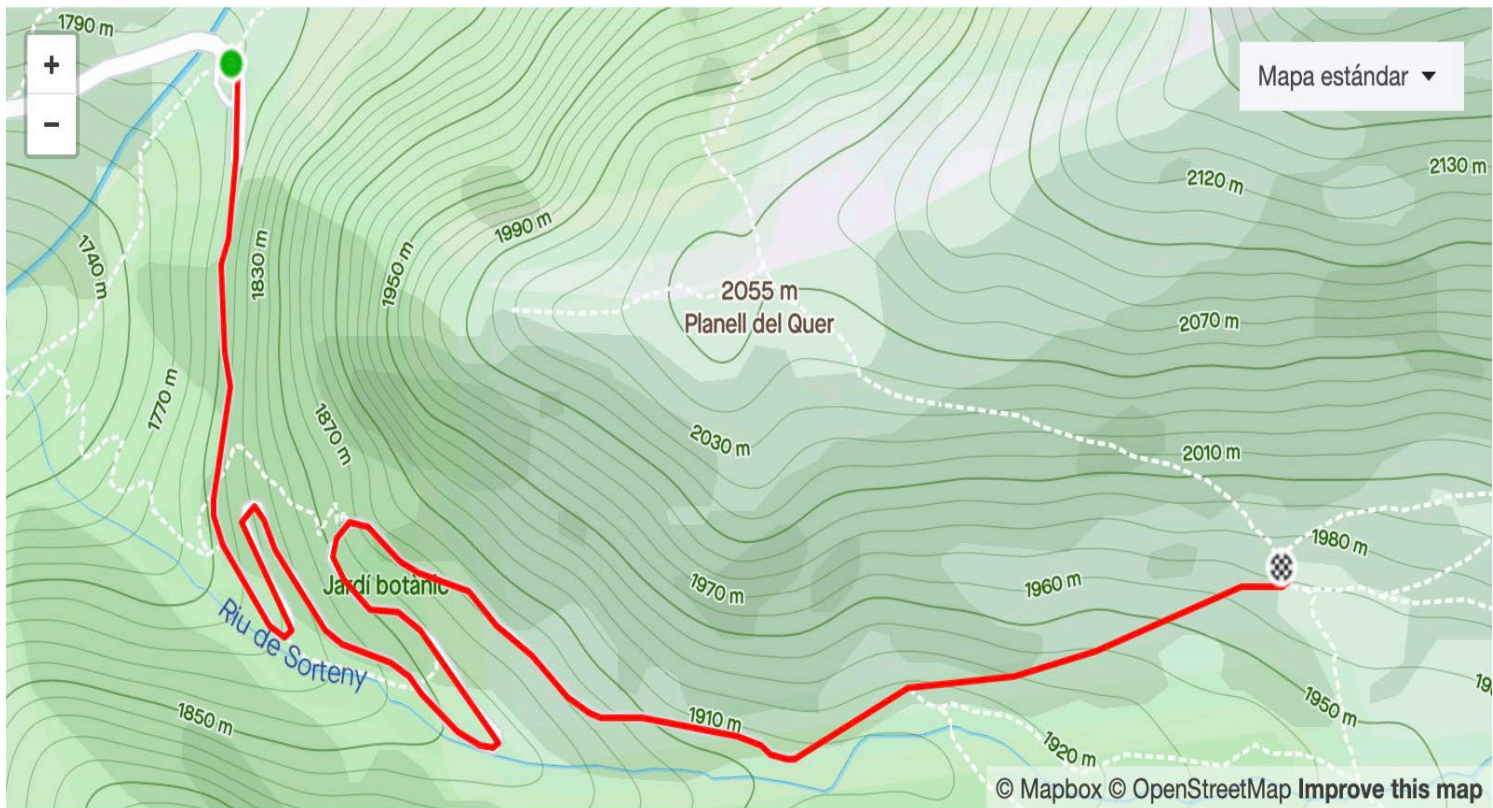
Niveau de difficulté : Facile  
Longueur à l'aller : 2,15 km  
Dénivelé de montée : +185 m  
Temps du parcours aller : 1h 15 min  
Temps du parcours retour : 1h 15 min

### Description

Du parking, nous continuerons le long de la piste forestière (chemin large) jusqu'à la sculpture "els Estripegacs". En suivant la piste nous atteindrons le Cap dels Graus, et si la neige le permet, nous trouverons une clôture métallique. Le refuge gardé de la Borda de Sorteny est plus loin, quelques mètres tout en suivant le chemin.

Le refuge dispose d'un service de bar-restaurant avec un menu du jour. Pour plus d'informations, rendez-vous sur : [www.refugisorteny.com](http://www.refugisorteny.com).

Le retour se fait par le même chemin.





oficina de turisme  
**d'Ordino** Tel: 878173



## Aparcamiento Parque Natural del Valle de Sorteny - Refugio guardado Borda de Sorteny

Nivel de dificultad: Fácil

Longitud de ida: 2,15 km

Desnivel de subida: +185 m

Tiempo del recorrido de ida: 1h 15 min

Tiempo del recorrido de vuelta: 1h 15 min

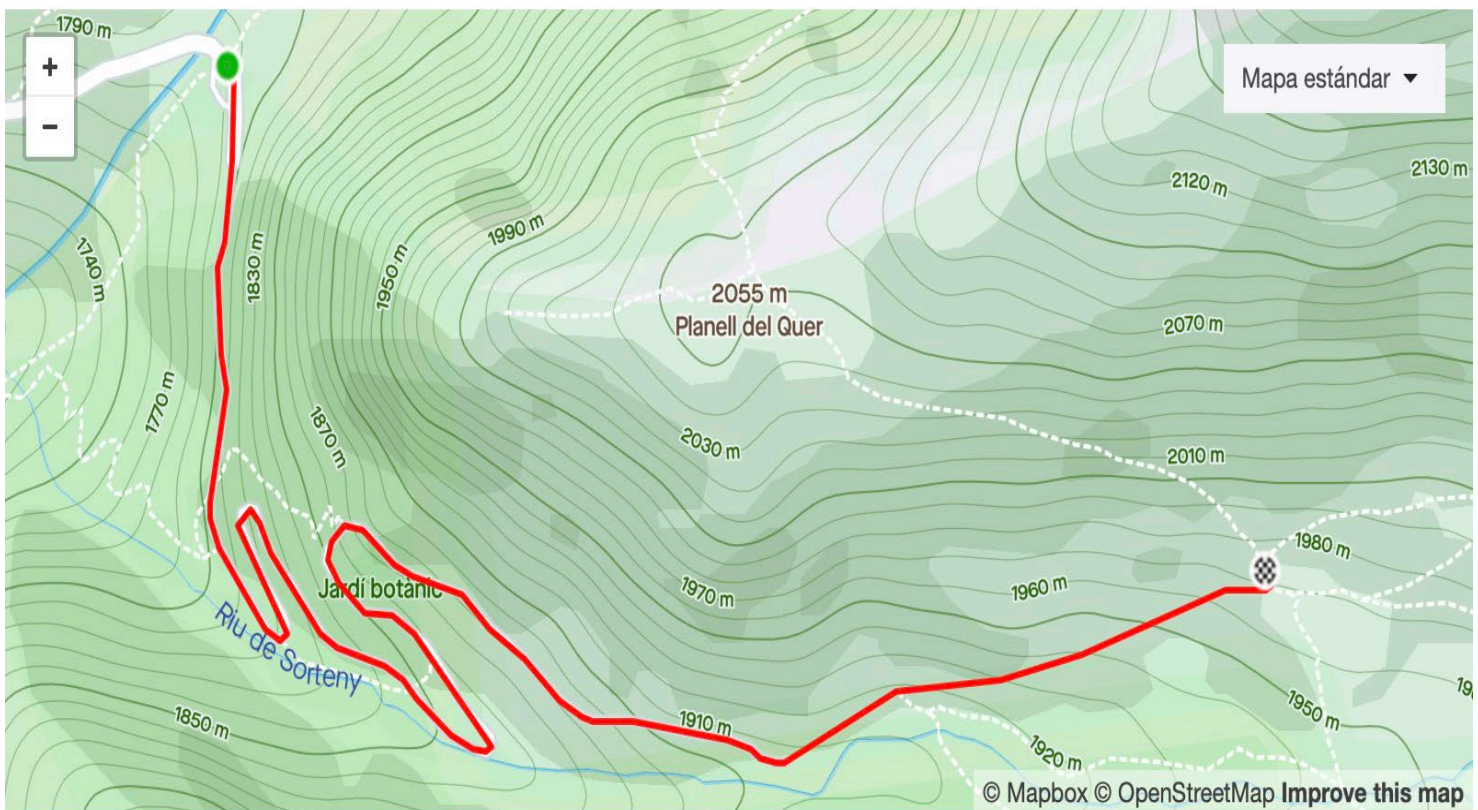
### Descripción

Des del parquin seguiremos por la pista forestal (camino ancho), hasta llegar a la escultura "els Estripagecs". Siguiendo la pista llegaremos al Cap dels Graus, si la nieve lo permite, encontraremos una valla metálica. El refugio guardado Borda de Sorteny se encuentra unos metros más arriba siguiendo en todo momento el camino ancho.

El refugio tiene servicio de bar restaurante con un menú diario.

Para más información, entrad a: [www.refugisorteny.com](http://www.refugisorteny.com).

La vuelta se realiza por el mismo camino.







oficina de turisme  
**d'Ordino** Tel: 878173



## Parking Sorteny natural park - Borda de Sorteny guarded refuge

Difficulty: Easy

Length of the outward journey: 2,15 km

Climb: +185 m

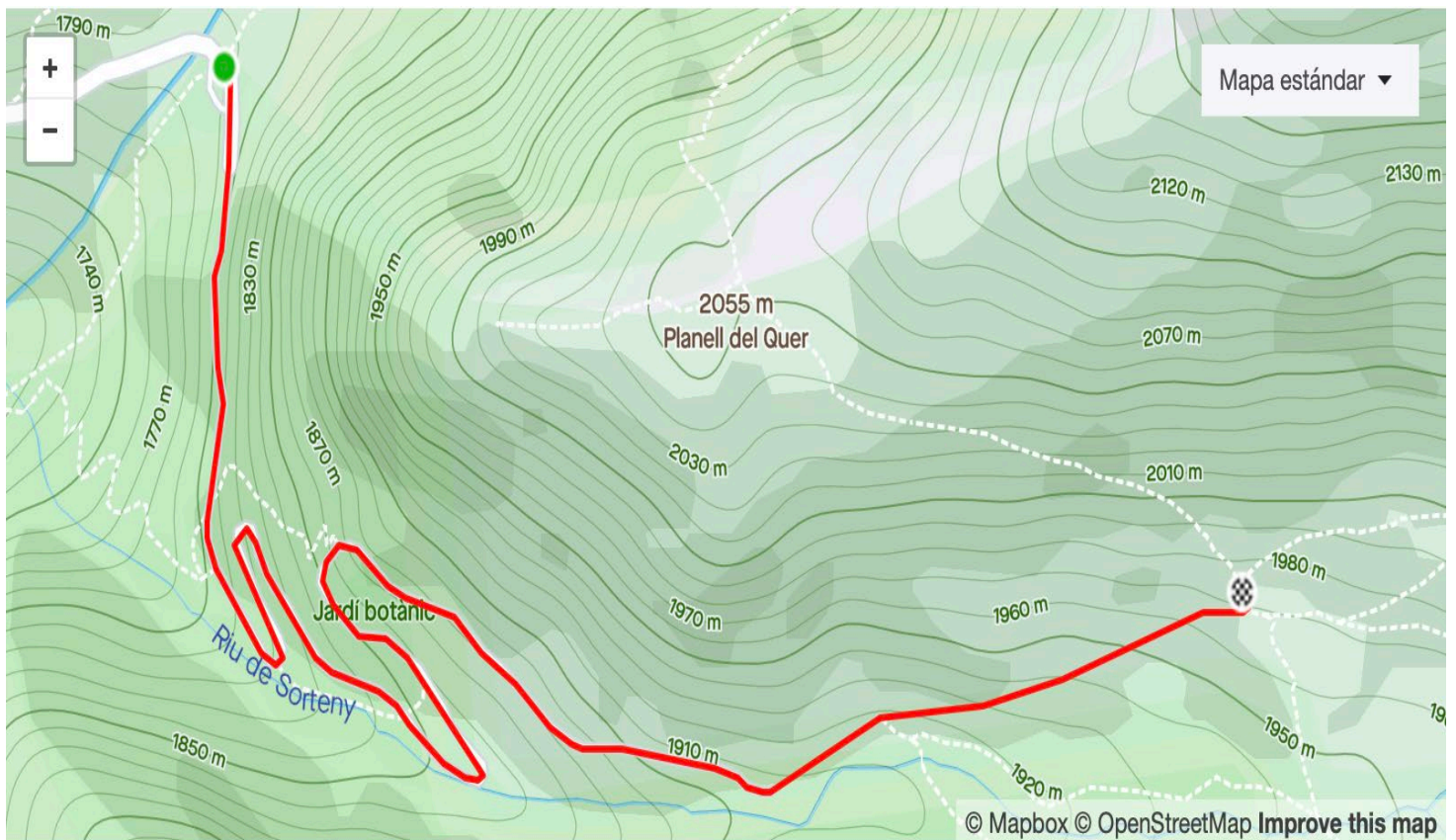
Time of the outward journey: 1h 15 min

Return time: 1h 15 min

### Description

From the car park we will continue along the forest track (wide path), until we reach the sculpture "els Estripagecs". Following the track, we will arrive at Cap dels Graus, if the snow allows it, we will find a metal fence. The Borda de Sorteny guarded refuge is located few meters higher, following the wide path all the time.

The refuge has a bar-restaurant service with a daily menu. For further information, go to: [www.refugisorteny.com](http://www.refugisorteny.com).





oficina de turisme  
d'Ordino Tel: 878173



# SKIMO RAQUETES



## Refugi Guardat Borda de Sorteny

Temps anada	1h 15min
Dificultat	Fàcil
Llargada	2,15 km
Desnivell +	+ 185 m

Emergència 112



Consulta  
l'itinerari



ordino



Emergència 112



Consulta  
l'itinerari



ordino

