



oficina de turisme  
**d'Ordino** Tel: 878173



**ITINERARIS AMB RAQUETES**  
**ITINERAIRE DE RAQUETTES A NEIGE**  
**ITINERARIO CON RAQUETAS**  
**SNOWSHOES ITINERARY**





oficina de turisme  
**d'Ordino** Tel: 878173



## Aparcament Parc natural de la vall de Sorteny a l' Estany de l'Estanyó

**Nivell de dificultat:** Mitja

Llargada d'anada: 4,1 km

Desnivell de pujada: +558 m

Temps del recorregut d'anada: 2 h 30 min

Temps del recorregut de tornada: 2 h 30 min

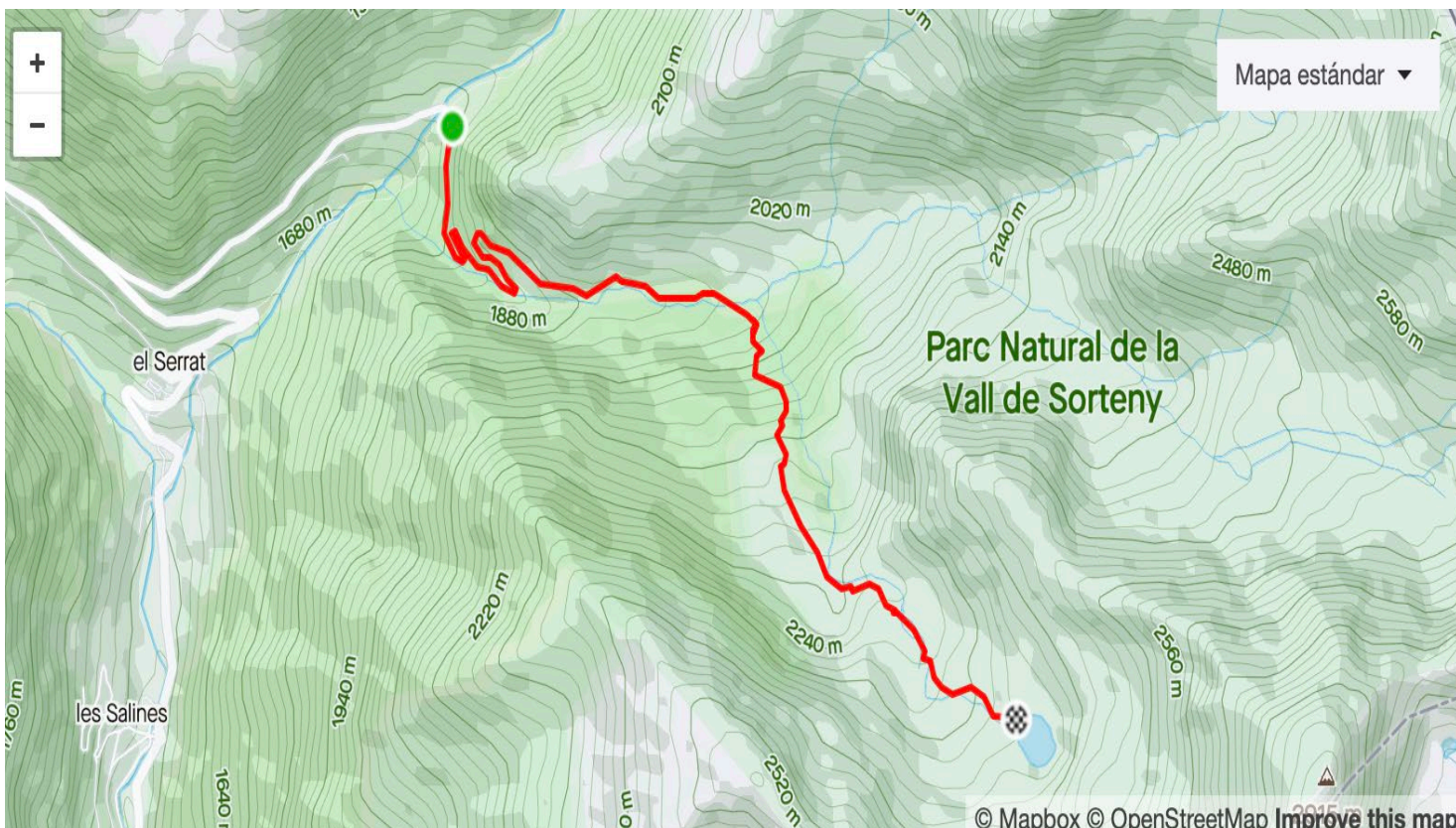
### **Descripció**

Des de l'aparcament seguirem per la pista forestal (camí ample), fins a arribar a l'escultura "els Estripagecs".

Tot seguint la pista arribarem al Cap dels Graus, si la neu ho permet, trobarem una tanca metàl·lica. Pocs metres més amunt hi ha l'encreuament del camí de l'Estanyó. Sense travessar el riu de Sorteny seguirem els rètols i les balises vermelles i blanques, fins arribar al segon pont. Creuarem el petit pont de fusta, pocs metres més amunt, ens endinsarem dins el Bosc de l'Obaga. La pujada és exigent fins a la Pleta del Llomar.

Amb una vista imponent, arribarem a l'estret de l'Estanyó, on trobarem un portell (si la neu ho permet). Pocs metres més amunt hi ha el planell de les Saleres de l'Estanyó. Després de travessar el riu de l'Estanyó per una palanca, haurem de superar l'última costa abans d'arribar a l'Estany de l'Estanyó. Segurament estarà gelat i recobert de neu. La seva forma circular ens indicarà que estem al final del trajecte.

La tornada es fa pel mateix camí.





oficina de turisme  
**d'Ordino** Tel: 878173



## Parking Parc natural vall de Sorteny - Lac de l'Estanyó

### Niveau de difficulté : Moyen

Longueur à l'aller : 4,1 km

Dénivelé de montée : +558 m

Temps du parcours aller : 2h 30 min

Temps du parcours retour : 2h 30 min

### Description

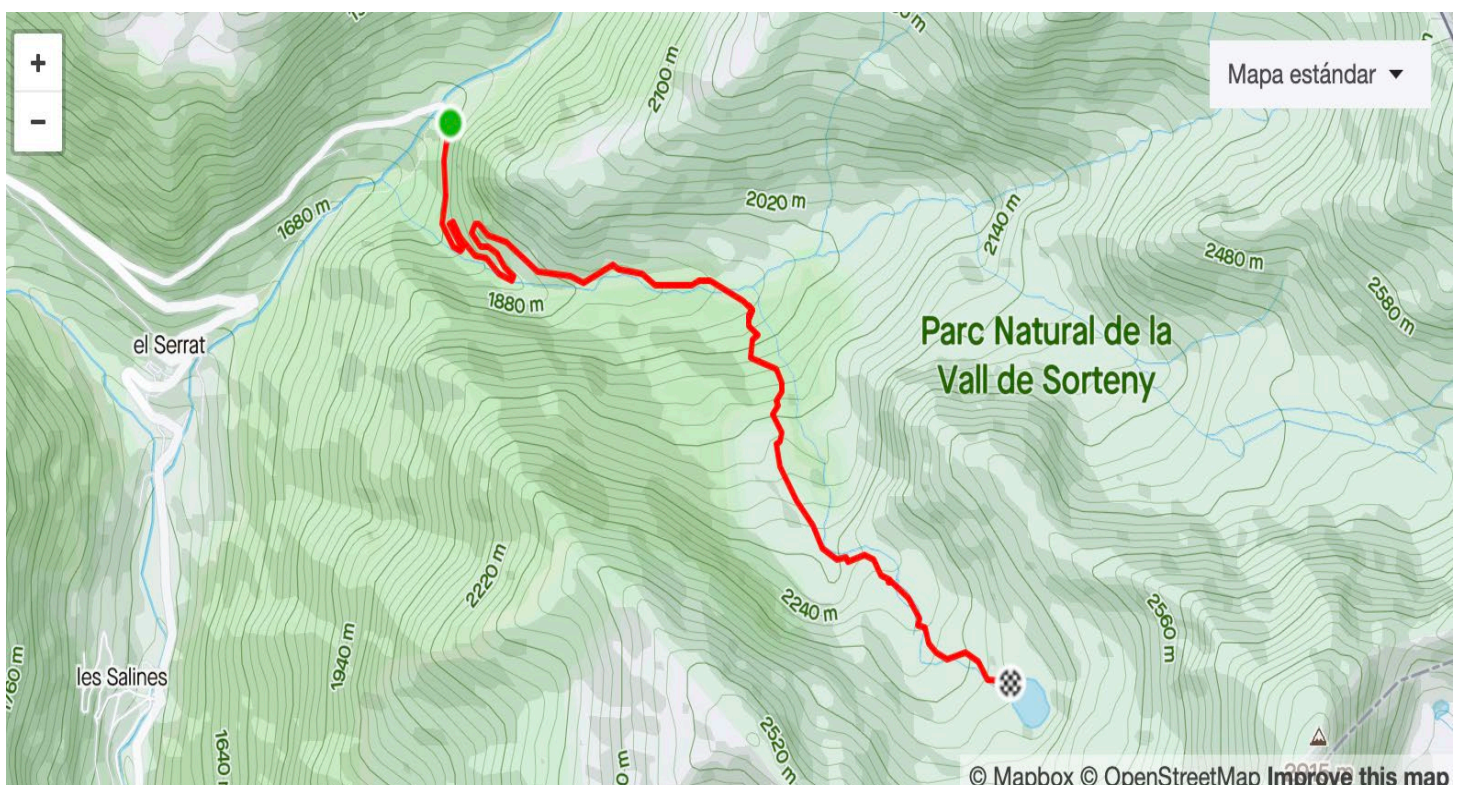
Du parking, nous continuerons le long de la piste forestière (chemin large) jusqu'à la sculpture "els Estripagets".

En suivant la piste, nous atteindrons Cap dels Graus, si la neige le permet, nous trouverons une clôture métallique. Quelques mètres plus haut, on trouve le carrefour du chemin de l'Estanyó. Sans traverser la rivière de Sorteny, nous suivrons les panneaux et les balises rouges et blanches, jusqu'au deuxième pont. Nous traverserons le petit pont en bois, quelques mètres plus haut, nous entrerons dans la forêt ombragée. Montée exigeante au plateau de Llomar.

Avec une vue impressionnante, nous atteindrons le détroit d'Estanyó, où nous trouverons une trappe (si la neige le permet). À quelques mètres on se trouve au-dessus du plateau des Saleres de l'Estanyó. Après avoir traversé la rivière de l'Estanyó par un levier, nous devons traverser la dernière côte avant d'atteindre le lac de l'Estanyó.

Il sera probablement gelé et recouvert de neige. Sa forme circulaire indiquera que nous sommes à la fin du voyage.

Le retour se fait par le même chemin.





oficina de turisme  
**d'Ordino** Tel: 878173



## Itinerario con raquetas

### Aparcamiento Parc natural vall de Sorteny - Lago de l'Estanyó

**Nivel de dificultad:** medio

**Longitud de ida:** 4,1 km

**Desnivel de subida:** +558 m

**Tiempo del recorrido de ida:** 2h 30 min

**Tiempo del recorrido de vuelta:** 2h 30 min

#### Descripción

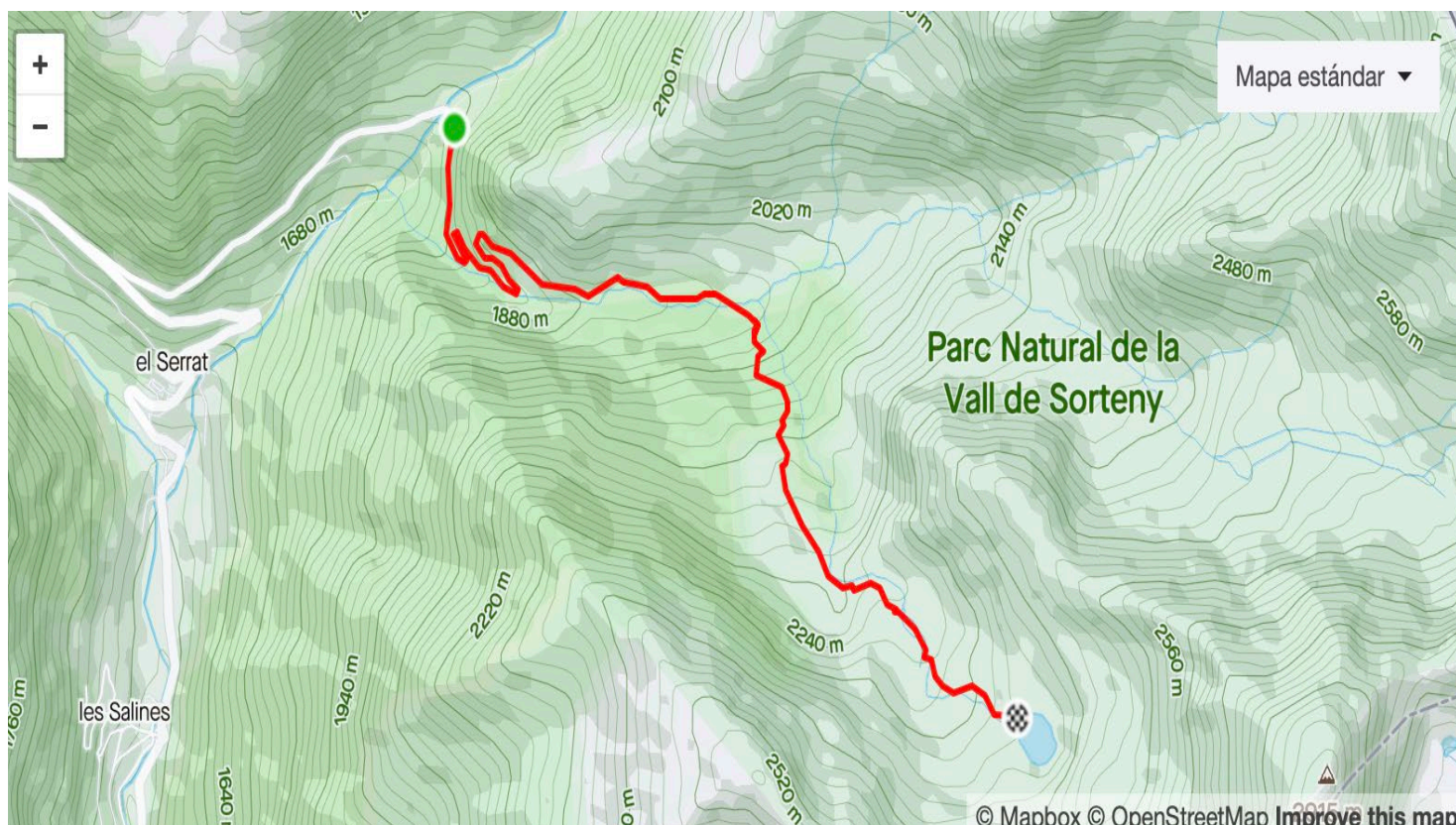
Des del parquin seguiremos por la pista forestal (camino ancho), hasta llegar a la escultura "els Estripagecs".

Siguiendo la pista llegaremos al Cap dels Graus, y si la nieve lo permite, encontraremos una valla metálica. Pocos metros más arriba está el cruce del camino del Estanyó. Sin cruzar el rio de Sorteny seguiremos los carteles y las balizas rojas y blancas, hasta llegar al segundo puente. Cruzaremos el pequeño puente de madera, pocos metros más arriba, entraremos en el bosque de la Obaga. Subida exigente hasta la Pleta del Llomar.

Con una vista imponente llegaremos al estrecho del Estanyó, donde encontraremos un portillo (si la nieve lo permite). Pocos metros más arriba está el llano de las Saleras del Estanyó. Después de cruzar el rio del Estanyó, tendremos que superar la última cuesta antes de llegar al lago del Estanyó.

Seguramente estará helado y cubierto de nieve. Su forma circular nos indicará que estamos al final del trayecto.

La vuelta se realiza por el mismo camino





oficina de turisme  
**d'Ordino** Tel: 878173



## Parking Parc natural de la vall de Sorteny - Lake de l'Estanyó

**Difficulty:** Medium

**Length of the outward journey:** 4.1 km

**Climb:** +558 m

**Time of the outward journey:** 2h 30 min

**Return time :** 2h 30 min

### Description

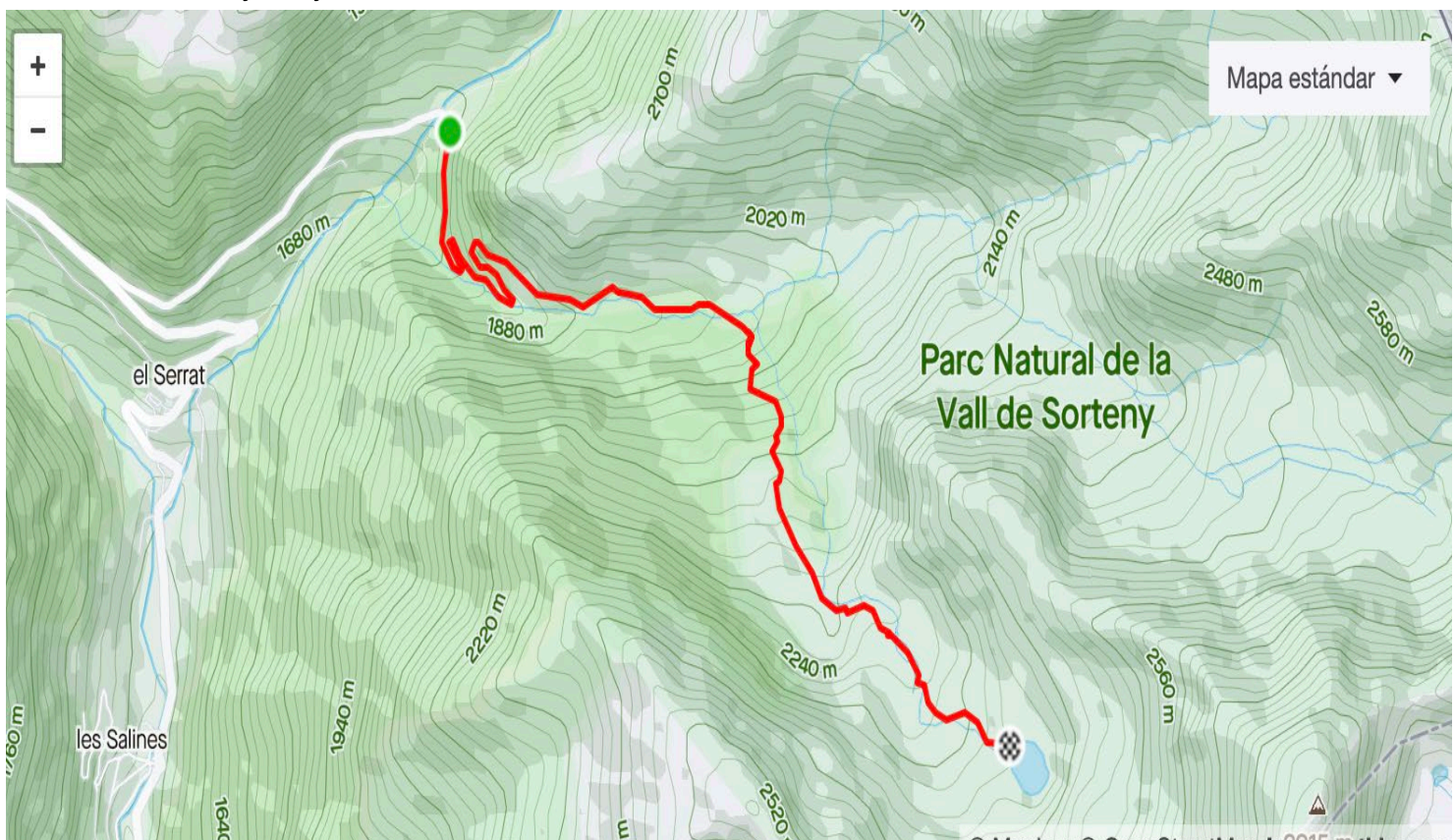
From the car park we will continue along the forest track (wide path), until we reach the sculpture "els Estripagecs".

Following the track, we will arrive at Cap dels Graus, if the snow allows it, we will find a metal fence. Few meters further up there is the Estanyó intersection. Without crossing Sorteny river, we will follow the signs and the red and white beacons, until we reach the second bridge. We will cross the small wooden bridge, and few meters higher, we will enter the Obaga forest. With a medium level climb we will reach the Pleta del Llomar.

With an imposing view, we will arrive at the Estanyó Strait, where we will find a gate (if the snow allows it). Few meters above the plain of the Saleras del Estanyó. After crossing the Estanyó river, we will have to overcome the last slope before reaching the Estanyó lake.

It will surely be icy and covered in snow. Its circular shape will indicate that we are at the end of the journey.

The return way is by the same route.





oficina de turisme  
d'Ordino Tel: 878173



# RAQUETES



## Estany de l'Estanyó

<b>Temps anada</b>	<b>2h 30min</b>
<b>Dificultat</b>	<b>Mig</b>
<b>Llargada</b>	<b>4,1 km</b>
<b>Desnivell +</b>	<b>+ 558 m</b>

**Emergència 112** 

▶  
Consulta  
l'itinerari



**Emergència 112** 

▶  
Consulta  
l'itinerari

