

CIRCUITS D'ESQUÍ DE MUNTANYA A LA ZONA DEL COLL D'ORDINO



BONY DE LES NERES (2.209 M)

Nivell de dificultat: mitjà
Distància: 3,19 km per pista
Desnivell +/-: 236 m
Temps del circuit: 1 Hora d'anada/Tornada



Descripció de l'itinerari

Un pic fàcil, sense dificultat, envoltat d'un magnífic bosc de pi i amb unes vistes espectaculars.

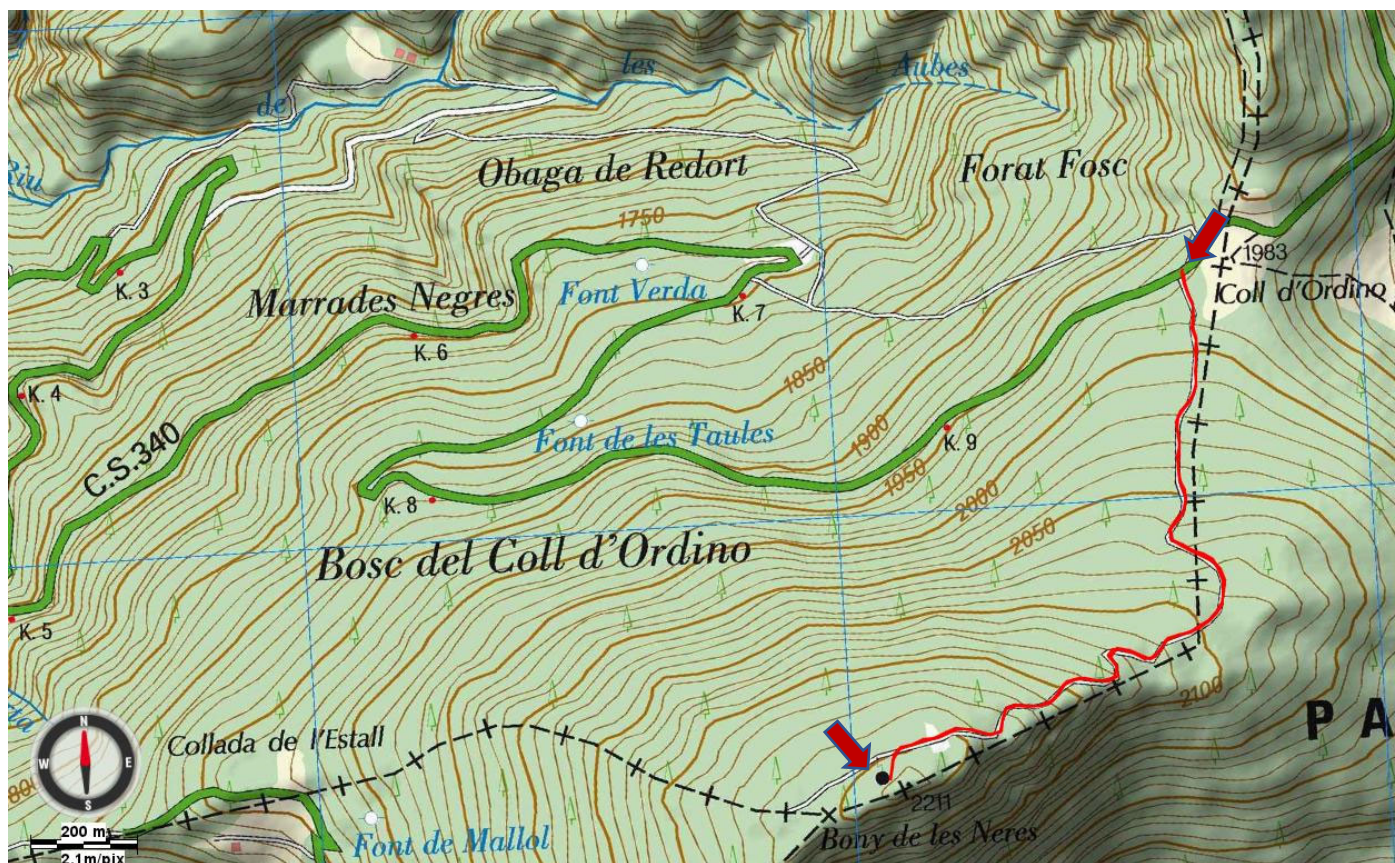
El camí surt d'una pista forestal que travessa pel mig d'una pineda de pi negre (*Pinus Uncinata*), on es pot gaudir de la tranquil·litat del lloc i escoltar els cants de la gran diversitat d'ocells que hi viuen. Seguiu per la pista forestal fins al pic del **Bony de les Neres**.
Baixeu pel mateix itinerari.

PRECAUCIONS

- L'itinerari no és recomanable en cas de fortes nevades o de risc màxim d'allaus (nivell 4 o 5).
- Perill d'esllavissada de neu (www.allaus.ad).



Bony de les Neres



CIRCUITOS DE ESQUÍ DE MONTAÑA

COLL D'ORDINO



BONY DE LES NERES (2 209 M)

Nivel de dificultad: medio
Distancia: 3,19 km por pista
Desnivel +/-: 236 m
Tiempo del circuito: 1 hora de Ida/Vuelta



Descripción del itinerario

Un pico fácil, sin dificultad, rodeado de un magnífico bosque de pino y con unas vistas espectaculares.

El camino sale de una pista forestal que atraviesa por el medio de un pinar de pino negro (*Pinus uncinata*), donde se puede disfrutar de la tranquilidad del lugar y escuchar los cantos de la gran diversidad de pájaros que viven.

Siga por la pista forestal hasta el pico del Bony de les Neres.

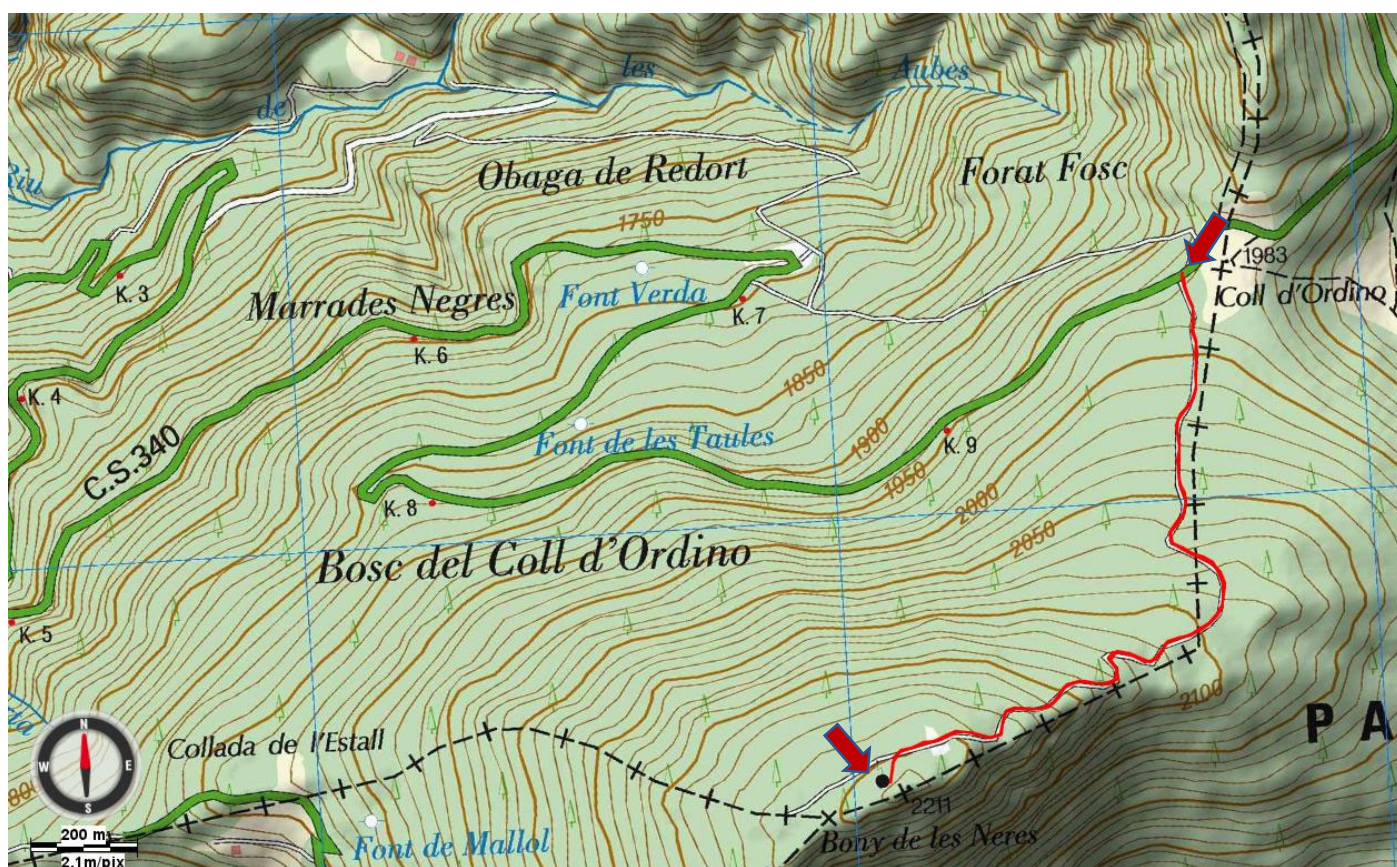
Baje por el mismo itinerario.

PRECAUCIONES

- El itinerario no es recomendable en caso de fuertes nevadas o de riesgo máximo de aludes (nivel 4 o 5).
- Peligro de desprendimiento de nieve (www.allaus.ad).



Bony de les Neres



CIRCUITS DE SKI DE MONTAGNE

COLL D'ORDINO



BONY DE LES NERES 2 209 M

Niveau de difficulté : moyen
Longueur : 3,19 km par piste
Dénivelée +/- : 236 m
Durée du circuit : 1 heure pour aller/retour



Description de l'itinéraire

Un sommet facile, sans difficultés, entouré d'une magnifique forêt de pins, avec des vues spectaculaires !

Le chemin part d'une piste forestière qui traverse une forêt de pins noirs (Pinus Uncinata), où vous pourrez profiter de la tranquillité des lieux et écouter les chants de la grande diversité d'oiseaux qui y vivent.

Continuer en empruntant la piste forestière jusqu'au pic du **Bony de les Neres**.

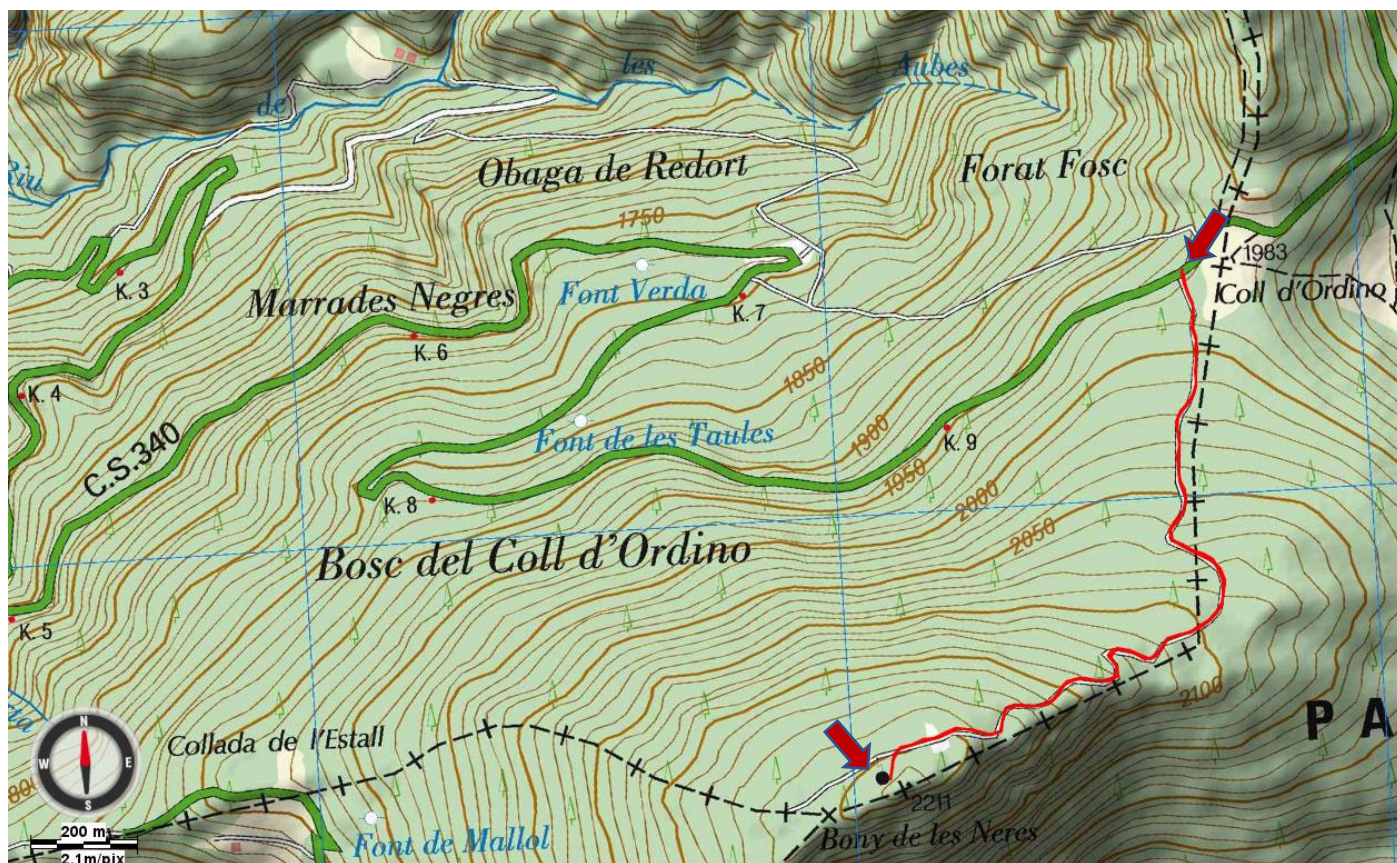
Descente par le même itinéraire.

PRÉCAUTIONS

- L'itinéraire est déconseillé en cas de fortes chutes de neige ou de risque maximal d'avalanches (niveau 4 ou 5).
- Risque de glissement de neige (www.allaus.ad).



Bony de les Neres



MOUNTAIN SKIING CIRCUITS

COLL D'ORDINO



BONY DE LES NERES 2,209 M

Level of difficulty: medium
Distance: 3,19 km by track
Climb/Descent +/-: 236 m
Circuit time: 1 hour go/return



Description of the route

An easy peak without difficulty, surrounded by magnificent pine woods and with spectacular views! The path leaves a forest track that crosses in the middle of a black pine forest (*Pinus Uncinata*), where you can enjoy the tranquillity of the place and listen to the songs of the great diversity of birds that live there.

Follow the forest track to the peak of **Bony de les Neres**.
Descend by the same route.

PRECAUTIONS

- The route is not recommended if there is heavy snowfall or high avalanche risk (level 4 or 5).
- Danger of slipping snow (www.allaus.ad).



Bony de les Neres

