

**ARRIBA  
EL COLOR**

**Guia de Sorteny**  
Parc natural





## EXCURSIONS A LA MUNTANYA

### Material que cal portar:

Motxilla (entre 30-40 litres)  
Trekking obligatòries (molt millor si agafen el turmell)  
Impermeable tipus Gore-Tex (o capa d'aigua)  
Forro polar o similar  
Samarreta tèrmica  
Pantalons llargs de trekking  
Ulleres  
Gorra  
Crema solar  
Bastons telescòpics  
Farmaciola personal  
Aigua i menjar (entrepà, barretes energètiques, fruita)

### Reserves a la Casa de la Muntanya:

[ot@ordino.ad](mailto:ot@ordino.ad) o al Tel:878173



## EXCURSIONS A LA MUNTANYA

Dilluns	Dimarts	Dimecres
<b>"Mirador del Grau de la Llosa"</b>	<b>"Estany de l'Estanyó"</b>	<b>"Mirador del Grau de la Llosa"</b>
	Dijous	Divendres
	<b>"Estany de l'Estanyó"</b>	<b>"Seguint els rastres de la fauna"</b>
	<b>NOVA RUTA</b> (consultar dates)	
	<b>Ruta Ramaderia de muntanya</b> <b>"SALERES"</b>	

### **Juliol i Agost**

Reserves a la Casa de la Muntanya:

[ot@ordino.ad](mailto:ot@ordino.ad) o al telèfon: (+376)878173

Adults: 10€ i els nens de 6 a 12 anys: 5€

Menors de 6 anys no recomanat.

## SORTIM A CONÈIXER LA RAMADERIA DE MUNTANYA

**Portem la sal a les anolles i els cavalls, a les saleres  
de l'Estanyó**

**Dies:** 22 de juliol; 5 d'agost; 12 d'agost; 26 d'agost; 2 setembre

**Dificultat:** Mitjana

**Temps estimat:** 5 h (anada i tornada)

**Sortida GPS:** 42°37'55.5"N 1°30'40.4"E

**Desnivell:** +/- 560 m

**Punt de trobada:** Aparcament del Parc natural de la Vall de Sorteny a les 9h.  
Aparcament gratuït amb reserva de l'excursió.

**Preu:** 10€ adults / de 6 a 12 anys: 5€

**Dinar tradicional al refugi guardat :** opcional - reserva directa al refugi

**Tel:** (+376) 846446

**Transport públic:** 0,20 € per persona

Portarem sal al bestiar a la zona de les saleres de l'Estanyó per tenir contacte amb els animals i entendre millor la gestió ramadera. Pujarem després fins a l'estany de l'Estanyó, i aprofitarem per descobrir-ne la flora i el paisatge; De baixada, podrem gaudir d'un dinar tradicional amb productes locals al refugi guardat *Borda de Sorteny*.

**Reserves:** [ot@ordino.ad](mailto:ot@ordino.ad) o al Tel:(+376) 878173



## MIRADOR DEL GRAU DE LA LLOSA Canya de la Rabassa – Planell del Quer

**Dilluns i dimecres** (Juliol i Agost)

**Dificultat:** Baixa

**Temps estimat:** 2h 45min (anada i tornada)

**Sortida GPS:** 42°37'55.5"N 1°30'40.4"E

**Desnivell:** +/- 275m

**Punt de trobada:** Aparcament del Parc natural de la Vall de Sorteny a les 9h30.  
Aparcament gratuït amb reserva de l'excursió.

**Preu:** 10€ adults / de 6 a 12 anys: 5€

**Transport públic:** 0,20 € per persona

En aquest itinerari veurem les escultures dels estripagecs, un conjunt escultòric format per cinc tòtems grans que formen part del patrimoni arquitectònic d'Andorra, el jardí botànic on podrem observar prop de 300 espècies de flora classificada per hàbitats, i el refugi de Sorteny, una antiga borda renovada i ampliada que és ara un espai amb tot el confort. Pujarem al Mirador del Grau de la Llosa, un lloc destinat a l'observació amb un atractiu innegable, situat a uns 250 m del Planell del Quer, a 2.035 m d'altitud. Gaudeix d'unes vistes panoràmiques immillorables sobre la Vall d'Ordino. Aquí es gaudeix d'un moment de tranquil·litat per connectar amb la natura, escoltar ocells com la mallerenga emplomallada, la mallerenga petita, el pardal de bardissa, el petit cargolet o el picot verd i admirar el vol de la majestuosa àguila daurada o de l'àguila marcenca.

Retornem per la Vall de Rialb.

**Reserves:** [ot@ordino.ad](mailto:ot@ordino.ad) o al Tel: (+376) 878173



## L'ESTANY DE L'ESTANYÓ

**Dimarts i dijous** (Juliol i Agost)

**Dificultat:** mitjana

**Temps estimat:** 5 h (anada i tornada)

**Sortida GPS:** 42°37'55.5"N 1°30'40.4"E

**Desnivell:** +/- 560 m

**Punt de sortida:** Aparcament del Parc natural de la vall de Sorteny a les 9h30.  
Aparcament gratuït amb reserva de l'excursió.

**Preu:** 10€ adults / de 8 a 12 anys: 5€

**Transport públic:** 0,20 € per persona

Aquest itinerari permet gaudir d'un dels paisatges més fascinants del Parc Natural de Sorteny. Descobriu aquest llac, amagat dins del Parc Natural, envoltat d'un paisatge encisador i ple de detalls.

Sortirem en direcció al refugi de Sorteny, on farem una part del recorregut acompanyats de les restes arqueològiques de les activitats econòmiques de la vall, com la ramaderia i l'agricultura, amb les bordes, les parets de pedra seca i els prats de dall. Creuarem el riu de l'Estanyó i pujarem enmig d'una pineda de pins negres i abarsets en direcció a l'estret de l'Estanyó, on trobarem el mirador d'ocells i des d'on es poden observar l'àguila daurada, el trenkalòs i el voltor comú, entre molts d'altres.

Creuarem una important zona de patamolls i poc després arribarem a l'estany de l'Estanyó (2.340 m). Aquest estany és un vedat de pesca on es troba la truita *fario*. A l'estiu sovint es pot gaudir de la companyia de cavalls i algun ase o ruc al voltant del llac.

**Reserves:** [ot@ordino.ad](mailto:ot@ordino.ad) o al Tel: (+376) 878173





## “Seguint els rastres de la Fauna”

**Divendres** (Juliol i Agost)

**Desnivell:** +/- 50m

**Dificultat:** Baixa

**Temps estimat:** 2h (anada i tornada)

**Sortida GPS:** 42°37'55.5"N 1°30'40.4"E

**Punt de trobada:** Aparcament del Parc natural de la vall de Sorteny a les 9h30. Aparcament gratuït amb reserva de l'excursió.

**Preu:** 10€ adults / de 6 a 12 anys: 5€

**Transport públic:** 0,20 € per persona

Aquest itinerari permet descobrir bona part dels secrets que s'amaguen al Parc Natural de Sorteny. Passarem per les seves importants zones humides, coneixerem la seva importància botànica, que ens presenta prop de 300 espècies de flora, observarem les restes d'un passat ramader i podrem descobrir la seva fauna a través dels rastres que aquesta va deixant.

Aquest circuit passa per set zones humides on és més fàcil observar rastres i descobrirem algunes de les flors més escasses del parc: una petita orquídia, *Listera cordata*, així com una espècie encara més escassa, una crucífera, *Lepidium villarsii*. Arribarem a la pleta de Duedra, on podrem observar unes restes arqueològiques de cabanes i orris. A la vora del riu buscarem rastres de l'almesquera (*Galemys pyrenaicus*), petit mamífer discret i espècie protegida i endèmica dels Pirineus. Si continuem, arribarem al refugi guardat, seguint el recorregut pel camí del Planell del Quer, on tindrem vistes immillorables sobre la vall de Sorteny i la vall de Rialb. Al Planell, aprofitarem per passar pel mirador d'observació de fauna.

**Reserves:** [ot@ordino.ad](mailto:ot@ordino.ad) o al Tel: (+376) 878173




## EXCURSIONES A LA MONTAÑA

### Material necesario:

Mochila (entre 30-40 litros)  
Botas trekking obligatorias (mejor hasta el tobillo)  
Impermeable tipo Gore-Tex (o capelina de agua)  
Forro polar o similar  
Camiseta térmica  
Pantalones largos de trekking  
Gafas de sol  
Gorra  
Crema solar  
Bastones telescópicos  
Botiquín personal  
Agua y comida (bocadillo, barritas energéticas, fruta)

### Reservas en la Casa de la Muntanya:

[ot@ordino.ad](mailto:ot@ordino.ad) o al Tel:878173





## EXCURSIONES DE MONTAÑA

Lunes	Martes	Miércoles
<b>"Mirador del Grau de la Llosa"</b>	<b>"Lago de l'Estanyó"</b>	<b>"Mirador del Grau de la Llosa"</b>
<b>Jueves</b>		<b>Viernes</b>
<b>"Lago de l'Estanyó"</b>		<b>"Siguiendo los rastros de la fauna"</b>
<b>NUEVA RUTA</b> (consultar fechas)		
<b>Ruta Ganadería de montaña</b> <b>"SALERAS"</b>		

### Julio y Agosto

Reservas en la Casa de la Muntanya:  
[ot@ordino.ad](mailto:ot@ordino.ad) o al teléfono: (+376)878173  
Adultos: 10€ y los niños de 6 a 12 años: 5€  
Menores de 6 años no recomendado.



# Descubre Sorteny



## SALIMOS A CONOCER LA GANADERÍA DE MONTAÑA

Llevamos la sal a los añojos y caballos, a las saleras  
del Estanyó

**Días:** 22 de julio; 5 de agosto; 12 de agosto; 26 de agosto; 2 de septiembre.

**Dificultad:** Media

**Tiempo estimado:** 5 h (ida y vuelta)

**Salida GPS:** 42°37'55.5"N 1°30'40.4"E

**Desnivel:** +/- 560 m

**Punto de salida:** Parquin del Parque natural del Valle de Sorteny a las 9h.  
Parquin gratuito con reserva de la excursión.

**Precio:** 10€ adultos / de 6 a 12 años: 5€.

**Almuerzo tradicional en el refugio guardado :** opcional - reserva directa en el refugio.

**Tel:** (+376) 846446

**Transporte público:** 0,20 por persona

Llevaremos sal al ganado a la zona de las saleras del Estanyó para tener contacto con los animales y entender mejor la gestión ganadera. Subiremos después hasta el lago del Estanyó y aprovecharemos para descubrir su flora y paisaje. De bajada, podremos disfrutar de una comida tradicional con productos locales en el refugio guardado *Borda de Sorteny*.

**Reservas:** [ot@ordino.ad](mailto:ot@ordino.ad) o al Tel:(+376) 878173



## MIRADOR DEL GRAU DE LA LLOSA Canya de la Rabassa – Planell del Quer

**Lunes y miércoles** (Julio y Agosto)

**Dificultad:** Baja

**Tiempo estimado:** 2h 45 min (ida y vuelta)

**Salida GPS:** 42°37'55.5"N 1°30'40.4"E

**Desnivel:** +/- 275m


**Punto de encuentro:** Parquin del Parque natural del valle de Sorteny a las 9h30.  
Parquin gratuito con reserva de la excursión.

**Precio:** 10€ adultos / de 6 a 12 años: 5€

**Transporte público:** 0,20 por persona

En este itinerario veremos las esculturas de los *estripagecs*, un conjunto escultórico compuesto de cinco tótems grandes que forman parte del patrimonio arquitectónico de Andorra, el jardín botánico en el que podremos observar unas 300 especies de flora clasificadas por hábitats, y el refugio de Sorteny, una antigua borda renovada y ampliada que actualmente es un espacio con todas las comodidades. Subiremos al Mirador del Grau de la Llosa, un lugar con un atractivo innegable, destinado a la observación y situado a unos 250 metros del Planell del Quer, a 2.035 m de altitud. Disfruta de unas vistas panorámicas inmejorables sobre el Valle de Ordino. Aquí se disfruta de un momento de tranquilidad para conectar con la naturaleza, escuchar pájaros como el herrerillo capuchino, el carbonero garrapinos, el acentor común, el chochín común o el pito real y admirar el vuelo de la majestuosa águila real o del águila culebrera. Regresaremos por el Valle de Rialb.

**Reservas:** [ot@ordino.ad](mailto:ot@ordino.ad) o al Tel: (+376) 878173





## LAGO DEL ESTANYÓ

**Martes y jueves** (Julio y Agosto)

**Dificultad:** media

**Tiempo estimado:** 5 h (ida y vuelta)

**Salida GPS:** 42°37'55.5"N 1°30'40.4"E

**Desnivel:** +/- 560 m

**Punto de salida:** Aparcamiento del Parque natural del valle de Sorteny a las 09h30. Parquin gratuito con reserva de la excursión.

**Precio:** 10€ adultos / de 8 a 12 años: 5€

**Transporte público:** 0,20 por persona

Este itinerario permite disfrutar de uno de los paisajes más fascinantes del Parque Natural de Sorteny. Descubra este lago, escondido dentro del Parque Natural, rodeado de un paisaje cautivador y lleno de detalles.

Saldremos en dirección al refugio de Sorteny, donde realizaremos una parte del recorrido acompañados de los restos arqueológicos de las actividades económicas del valle, como la ganadería y la agricultura, con las bordas, las paredes de piedra seca y los prados de siega.

Cruzaremos el río de L'Estanyó y subiremos atravesando un pinar de pinos negros y rododendros en dirección al estrecho de L'Estanyó, donde encontraremos el mirador de aves y desde donde pueden observarse el águila real, el quebrantahuesos y el buitre, entre muchos otros.

Cruzaremos una importante zona de ciénagas y poco después llegaremos al lago de L'Estanyó (2 340 m). Este lago es un coto de pesca donde se encuentra la trucha *fario*. En verano, alrededor del lago, a menudo se puede disfrutar de la compañía de caballos y algún asno o burro.

**Reservas:** [ot@ordino.ad](mailto:ot@ordino.ad) o al Tel: (+376) 878173



## “Siguiendo los rastros de la Fauna”

**Viernes** (Julio y Agosto)

**Dificultad:** Baja

**Desnivel:** +/-50m

**Tiempo estimado:** 2h (ida y vuelta)

**Salida GPS:** 42°37'55.5"N 1°30'40.4"E

**Punto de salida:** Parquin del Parque natural del valle de Sorteny a las 9h30.

Parquin gratuito con reserva de la excursión.

**Precio:** 10€ adultos / de 6 a 12 años: 5€

**Transporte público:** 0,20 por persona

Este itinerario permite descubrir buena parte de los secretos que se esconden en el Parque Natural de Sorteny. Pasaremos por sus importantes zonas húmedas, conoceremos su importancia botánica, que nos presenta cerca de 300 especies de flora, observaremos los restos de un pasado ganadero y podremos descubrir su fauna a través de los rastros que esta va dejando.

Este circuito pasa por siete zonas húmedas donde es más fácil observar rastros y descubriremos algunas de las flores más escasas del parque: una pequeña orquídea, *Listera cordata*, así como una especie todavía más escasa, una crucifera, *Lepidium villarsii*.

Llegaremos a la Pleta de Duedra, donde podremos observar unos restos arqueológicos de cabañas y ordeñaderos. A la orilla del río buscaremos rastros del desmán de los Pirineos (*Galemys pyrenaicus*), pequeño mamífero discreto y especie protegida y endémica de los Pirineos.

Si continuamos, llegaremos al refugio guardado, siguiendo el recorrido por el camino del Planell del Quer, donde tendremos vistas inmejorables sobre el valle de Sorteny y el valle de Rialb.

En la altiplanicie, aprovecharemos para pasar por el mirador de observación de fauna.

**Reservas:** [ot@ordino.ad](mailto:ot@ordino.ad) o al Tel:(+376) 878173



## EXCURSIONS À LA MONTAGNE

### Matériel à emporter :

Sac à dos(entre 30-40 litres)

Bottes trekking obligatoires (préférable montantes jusqu'aux chevilles)

Imperméable genre Gore-Tex (conseillable cape de pluie)

Veste polaire ou similaire

Maillot de corps thermique

Pantalons longs de trekking

Lunettes de soleil

Casquette

Crème solaire

Bâtons télescopiques

Trousse de premiers secours

De l'eau et à manger (sandwich, barrer énergétiques, fruits)

### Réservations à la Casa de la Muntanya:

[ot@ordino.ad](mailto:ot@ordino.ad) o al Tel:878173





## EXCURSIONS À LA MONTAGNE

Lundi	Mardi	Mercredi
<b>"Belvédère du Grau de la Llosa"</b>	<b>"Lac de l'Estanyó"</b>	<b>"Belvédère du Grau de la Llosa"</b>
	Jeudi	Vendredi
	<b>"Lac de l'Estanyó"</b>	<b>"En suivant les traces de la faune"</b>
	<b>NOUVELLE ROUTE</b> (vérifier dates)	
	<b>Route de l'élevage de montagne</b> <b>"PIERRES Á SEL"</b>	

### Juillet et Août

Réservations à la Casa de la Muntanya:  
[ot@ordino.ad](mailto:ot@ordino.ad) au téléphone: (+376)878173  
Adultes: 10€ et les enfants de 6 à 12 ans: 5€  
Meneurs de 6 ans pas recommande.

## NOUS PARTONS À LA DÉCOUVERTE DE L'ÉLEVAGE DE MONTAGNE

**Nous portons le sel aux poulains et aux chevaux, aux  
pierres à sel de l'Estanyó**

**Jours:** 22 juillet; 5 août; 12 août; 26 août; 2 septembre

**Difficulté:** Moyenne

**Durée estimée:** 5 h (aller - retour)

**Départ GPS:** 42°37'55.5"N 1°30'40.4"E

**Dénivelé:** +/- 560 m

**Départ et arrivée:** Parking du Parc naturel de la Vallée de Sorteny à 9h.  
Parking gratuit avec réservation de l'excursion.

**Prix:** 10€ adulte / 5€ enfant de 6 à 12 ans

**Déjeuner traditionnel dans le refuge gardée :** optionnel - réservation direct  
à le refuge.

**Téléphone:** (+376) 846446

**Transport public:** 0,20€ pour personne

Nous porterons du sel au bétail dans la zone des pierres à sel de l'Estanyó pour être ainsi en contact avec les animaux et mieux comprendre la gestion de l'élevage. Nous monterons ensuite jusqu'au lac de l'Estanyó pour en découvrir la flore et le paysage. Lors de la descente, au refuge gardé *Borda de Sorteny* nous dégusterons un repas traditionnel à base de produits locaux.

**Réservations:** [ot@ordino.ad](mailto:ot@ordino.ad) ou au Téléphone:(+376) 878173



## BELVÉDÈRE DU GRAU DE LA LLOSA Canya de la Rabassa – Planell del Quer

**Lundi et mercredi** (Juillet et Août)

**Difficulté:** Facile

**Durée estimée:** 2h 45min (aller-retour)

**Départ GPS:** 42°37'55.5"N 1°30'40.4"E

**Dénivelé:** +/- 275m

**Départ et arrivée :** Parking du parc naturel de la vallée de Sorteny à 9h30


Parking gratuit avec réservation de l'excursion.

**Prix:** 10€ adulte / 5€ enfant de 6 à 12 ans

**Transport public:** 0,20€ pour personne

Sur cet itinéraire, nous verrons les *estripagets*, un ensemble sculptural formé de cinq grands totems appartenant au patrimoine architectural d'Andorre ; le jardin botanique où il est possible d'observer environ 300 espèces de végétaux classées par habitats ; et le refuge de Sorteny, une ancienne « borda » rénovée et agrandie qui offre désormais tout le confort. Nous monterons au belvédère du Grau de la Llosa, un lieu d'observation au charme indéniable, situé à environ 250 m du Planell del Quer, à 2 035 m d'altitude. Vous profiterez d'une vue panoramique imprenable sur la vallée d'Ordino. Là, un moment de calme vous permettra de vous rapprocher de la nature, d'écouter des oiseaux comme la mésange huppée, la mésange noire, l'accenteur mouchet, le troglodyte mignon ou le pic de Sharpe et d'admirer le vol majestueux de l'aigle royal ou du Circaète Jean-le-Blanc. Nous rentrerons par la vallée de Rialb.

**Réservations:** [ot@ordino.ad](mailto:ot@ordino.ad) ou au Téléphone: (+376) 878173





## LAC DE L'ESTANYÓ

**Mardi et jeudi** (Juillet et Août)

**Difficulté:** moyenne

**Durée estimée:** 5 h (aller-retour)

**Départ GPS :** 42°37'55.5"N 1°30'40.4"E

**Dénivelé:** +/- 560 m

**Départ et arrivée :** Parking du parc naturel de la vallée de Sorteny à 9h30

Parking gratuit avec réservation de l'excursion.

**Prix:** 10€ adulte / 5€ enfant de 8 à 12 ans

**Transport public:** 0,20€ pour personne

Cet itinéraire permet de profiter pleinement des paysages les plus fascinants du Parc Naturel de Sorteny. Découvrez ce lac, caché dans le Parc Naturel, entouré d'un paysage de rêve et d'innombrables détails.

Le départ se fait en direction du refuge de Sorteny, avec une partie du parcours en compagnie de vestiges archéologiques relatifs aux activités économiques de la vallée, telles l'élevage et l'agriculture, avec les bordes, les murs en pierre sèche et les prés de fauche.

Après avoir franchi la rivière de l'Estanyó et grimpé au cœur d'une pinède de Pins à crochets et de Rhododendrons ferrugineux pour se diriger vers l'étroit passage de l'Estanyó, on atteint le mirador d'oiseaux d'où le randonneur pourra observer le vol de l'Aigle royal, du Gypaète barbu et du Vautour fauve, parmi de nombreux autres. Nous traverserons une importante zone de mouillères pour, peu après, atteindre le lac de l'Estanyó (2 340 m). Ce lac est une réserve de pêche où se trouve la truite *fario* et autour duquel, en été, on peut profiter de la compagnie de chevaux et d'ânes.

**Réservations:** [ot@ordino.ad](mailto:ot@ordino.ad) ou au Téléphone:(+376) 878173



## “En suivant les traces de la faune”

**Vendredi** (Juillet et Août)

**Difficulté:** Facile

**Dénivelé:** +/-50m

**Durée estimée :** 2h (aller - retour)

**Départ GPS :** 42°37'55.5"N 1°30'40.4"E

**Départ et arrivée :** Parking du parc naturel de la vallée de Sorteny à 9h30

Parking gratuit avec réservation de l'excursion

**Prix:** 10€ adulte / 5€ enfant de 6 à 12 ans

**Transport public:** 0,20€ pour personne

Cet itinéraire permet de découvrir une bonne partie des secrets qui se cachent dans le Parc Naturel de Sorteny. Nous passerons par ses importantes zones humides, nous découvrirons son importance botanique, avec près de 300 espèces de flore, nous observerons les vestiges d'un passé d'élevage et nous pourrions découvrir sa faune à travers les traces qu'elle laisse sur le terrain.

Ce circuit emprunte sept zones humides où il est plus facile d'observer des traces et où le promeneur pourra contempler quelques-unes parmi les fleurs les moins abondantes du parc : une petite orchidée, *Listera cordata*, ainsi qu'une espèce encore plus rare, une crucifère, *Lepidium villarsii*.

Le chemin nous conduira au parc à mouton de Duedra, où se trouvent quelques vestiges archéologiques de cabanes et « d'orris » (installations qui, traditionnellement, servaient à la traite des brebis ou des chèvres et à la fabrication de fromages). Sur les rives de la rivière nous chercherons des traces de Desman des Pyrénées ou Rat-trompette (*Galemys pyrenaicus*), un petit mammifère discret et qui est une espèce protégée et endémique des Pyrénées.

Si nous poursuivons notre chemin, nous atteindrons le refuge gardé, en suivant le parcours qui emprunte le chemin du Planell del Quer et d'où l'on peut admirer d'incomparables vues sur les vallées de Sorteny et de Rialb.

Au Planell, nous passerons aussi par le mirador d'observation d'oiseaux.

S'ha posat una petita explicació... ho deixem a la vostra elecció.

**Réservations:** [ot@ordino.ad](mailto:ot@ordino.ad) ou au Téléphone:(+376) 878173



## MOUNTAIN EXCURSIONS

### Material to be brought :

Bag (30-40 liters)  
Compulsory trekking boots(ideally covering the ankle)  
Gore-Tex type waterproofs(rain cape recommended)  
A fleece or similar  
A thermal vest  
Long trekking trousers  
Sunglasses  
Hat  
Sun protection cream  
Telescopic hiking sticks  
Personal first-aid-kit  
Water and food sandwich, energy bars, fruit.

### Bookings at Casa de la Muntanya:

[ot@ordino.ad](mailto:ot@ordino.ad) or by calling:(+376) 878173



## MOUNTAIN EXCURSIONS

Monday	Tuesday	Wednesday
<b>"Balcony Grau de la Llosa"</b>	<b>"Lake of Estanyó"</b>	<b>"Balcony Grau de la Llosa"</b>
Thursday	Friday	
<b>"Lake of Estanyó"</b>	<b>"Following wildlife tracks"</b>	
<b>NEW ROUTE</b> (check dates)		
<b>Route « The animals that live on the Mountain »</b> <b>"SALTICK"</b>		

### July and August

Bookings at Casa de la Muntanya:

[ot@ordino.ad](mailto:ot@ordino.ad) or by calling: (+376) 878173

10€ adult / ages 6 to 12 5€

Children under 6 not recommended.





# Discover Sorteny



## WE ARE GOING TO MEET THE ANIMALS THAT LIVE ON THE MOUNTAIN

### We will be taking salt to the calves and horses at the Estanyó saltlick

**Dates:** 22nd July; 5th August; 12th August; 26th August; 2nd September

**Difficulty:** Medium

**Estimated duration:** 5 h (round-trip)

**GPS departure:** 42°37'55.5"N 1°30'40.4"E

**Grade:** +/- 560 m

**Departure and arrival:** Natural park Sorteny valley car parking at 9h.

Free parking with the excursion booking.

**Price:** 10€ adult / Ages 6 to 12, 5€

**Traditional lunch at the mountain refuge:** optional - booking at the same mountain refuge previously

**Telephone:** (+376) 846446

**Public transport:** 0,20€ per person

We will be carrying salt for the animals around the Estanyó saltlicks so that we can meet them and understand more about livestock management. Then we will go up to the lake at Estanyó where we can admire the flowers and the landscape. On the way down, we can enjoy a traditional meal with local products cooked for us at the *Borda de Sorteny* mountain refuge.

**Booking:** [ot@ordino.ad](mailto:ot@ordino.ad) or at Telephone: (+376) 878173



## BALCONY GRAU DE LA LLOSA

### Canya de la Rabassa – Planell del Quer

**Monday and Wednesday** (July and August)

**Difficulty:** Easy

**Estimated duration:** 2h 45 min (round-trip)

**GPS departure:** 42°37'55.5"N 1°30'40.4"E

**Grade:** +/- 275m

**Departure and arrival:** Natural park Sorteny valley car park at 9h30.

Free parking with the excursion booking.


**Price:** 10€ adult / Ages 6 to 12, 5€

**Public Transport:** 0,20€ per person

On this itinerary we will see the “Estripagec” metal sculptures, a sculptural series made up of five great totem poles which are part of Andorra’s architectural heritage, the Botanical Gardens where we can observe around 300 species of flora classified by habitat, and the Borda de Sorteny, an old refuge that has been renovated, extended and is now a place with great comfort. We will climb up to the Mirador del Grau de la Llosa, a perfect lookout point of unquestionable beauty located about 250 m from the Planell del Quer, at an altitude of 2,035 m. Enjoy the unbeatable, panoramic views of the Ordino Valley. Here you can relish a moment of tranquillity to connect with nature, listen to the songbirds such as the European Crested Tit, the Cole Tit, the Dunnock, the Little Wren or the Iberian Green Woodpecker and admire the flight of the majestic Golden Eagle or the Short-Toed Eagle.

We will return along the Rialb Valley.

**Bookings:** [ot@ordino.ad](mailto:ot@ordino.ad) or by calling: (+376) 878173



## LAKE OF ESTANYÓ

**Tuesday and Thursday** (July and August)

**Difficulty:** medium

**Estimated duration :** 5 h (round-trip)

**GPS departure :** 42°37'55.5"N 1°30'40.4"E

**Grade :** +/- 560 m

**Departure and arrival:** Natural park Sorteny valley car park at 9h30.

Free parking with the excursion booking.

**Price:** 10€ adult / ages 8 to 12 5€ children

**Public transport:** 0,20€ per person

This route enables you to enjoy one of the most fascinating landscapes in the Parc Natural de Sorteny. Discover this lake, concealed in the Nature Park, in the midst of a charming countryside, full of details.

Set off towards the Sorteny Refuge, where you will do part of the route accompanied by the archaeological remains of the economic activities in the valley, such as livestock and agriculture, with the *bordes* or stone huts, the dry stone walls and the meadows. Cross over the River Estanyó and climb up through a forest of mountain pine trees and alpenroses heading towards the Estanyó Strait where there is a birdwatching viewpoint from where you can see golden eagles, bearded vultures and griffon vultures, among many others.

Cross over a significant area of wetlands and soon after you will come to Estanyó Lake (2,340 m). This lake is a bounded fishing area where the brown trout can be found. In summer, you can often enjoy the company of horses and some asses or donkeys around the lake.

**Bookings:** [ot@ordino.ad](mailto:ot@ordino.ad) or by calling: (+376) 878173



## “Following wildlife tracks”

**Friday** (July and August)

**Grade:** +/- 50m

**Difficulty:** Easy

**Estimated duration:** 2h (round-trip)

**GPS departure:** 42°37'55.5"N 1°30'40.4"E

**Departure and arrival:** Natural park Sorteny valley car park at 9h30. Free parking with the excursion booking.

**Price:** 10€ adults / ages 6 to 12 5€ children

Public transport: 0,20€ per person

This route enables a good part of the secrets concealed in the Parc Natural de Sorteny to be discovered. You go through the important wetlands and find out about their botanical importance, with almost 300 species of flora, observing the remains of the stockbreeding past, and you will be able to discover its wildlife through the remains that have been left.

This circuit goes through seven wetland areas in which it is easy to observe remains and discover some of the rarest flowers in the park: a small orchid known as lesser twayblade (*Listera cordata*), as well as an even rarer species, a cruciferae, *Lepidium villarsii*.

You will then come to the Pleta de Duedra animal fold, where you will be able to see the archaeological remains of huts and dairies. Next to the river, you can look for tracks of the Pyrenean desman (*Galemys pyrenaicus*), a small, shy mammal, a protected species which is endemic to the Pyrenees.

If you carry on, you will get to the manned refuge, following the Planell del Quer path from where there are unbeatable views over the Sorteny Valley and the Rialb Valley. In Planell, you will go past the wildlife observation viewpoint. Hem deixat el nom original del Parc.

**Bookings:** [ot@ordino.ad](mailto:ot@ordino.ad) or by calling: (+376) 878173





# Descobreix Sorteny



Cal fer **RESERVA** prèvia en  
totes les activitats.

Obligatorio hacer una **RESERVA**  
en todas las actividades.

Une **RÉSERVATION** préalable  
est nécessaire pour toutes les  
activités.

It is necessary **BOOKING** the  
activities.



oficina de turisme  
d'Ordino

[ot@ordino.ad](mailto:ot@ordino.ad)

Tel: 878173

